






Geocache Psalm 23

Aufgaben mit Koordinaten

Bedienung des GPS-Gerätes (Modell Garmin eTrex 35, erhältlich beim Kreismedienzentrum)	<ol style="list-style-type: none">1. Schalte das GPS-Gerät ein, indem Du die  Taste gedrückt hältst. (Ansicht Klassischer Modus muss aktiviert sein.) [Einrichten/System/Klassischer Modus ein.]2. Navigiere zur Bildschirmtaste  „Zieleingabe“3. Betätige Schaltfläche „Andere suchen“4. Navigiere zu  „Koordinaten“5. Navigiere mit den Pfeiltasten „←→“ und gib die gewünschten Ziffern über das Display ein.6. Bestätige das Ziel mit 7. Folge der violetten Linie bzw. dem 
Start (Parkplatz Bleichwiese)	Zur 1. Aufgabe: N48° 56.872' E9° 25.882'

Materialliste

- Anleitung für das GPS-Gerät
- 1 Eimer
- 1 Messbecher
- Text „Der gebrochene Eimer“
- Taschenmesser
- Lückentext
- Stifte